Stadt Zürich
Tiefbauamt

Vorprojekt

Regensdorferstrasse

Regensdorferstrasse Nr. 9 bis Nr. 109
von Haus Nr. 33 bis Haus Nr. 77

Auflageplan gemäss §13 StrG

Situation 1 : 200

Partner
Dienstabteilung Verkehr
Elektrizitätswerk Zürich
ERZ Entsorgung + Recycling Zürich
Grün Stadt Zürich
Wasserversorgung Zürich
Verkehrsbetriebe Zürich

Projektiert durch **Ingenieurbureau Heierli AG** Culmannstrasse 56 8006 Zürich T: 044 360 31 11 · F: 044 360 31 00 Inbox@heierli.ch · www.heierli.ch	IBH-Proj.-Nr. 2976 IBH-Plan-Nr. 212	Ausfertigung für	

Bearb. / Gepr.	Datum	Format	TAZ Bau - Nr.	Plan - Nr.
MN / GT	14.08.2019	30 / 252	15'103	15'103-212

Änderungen

Dateipfad P:\Projekte\2976 - TAZ Regensdorferstr.\CAD-Projekt\2_VorP\Plaene\2976_2_11.dgn

Die Direktorin:

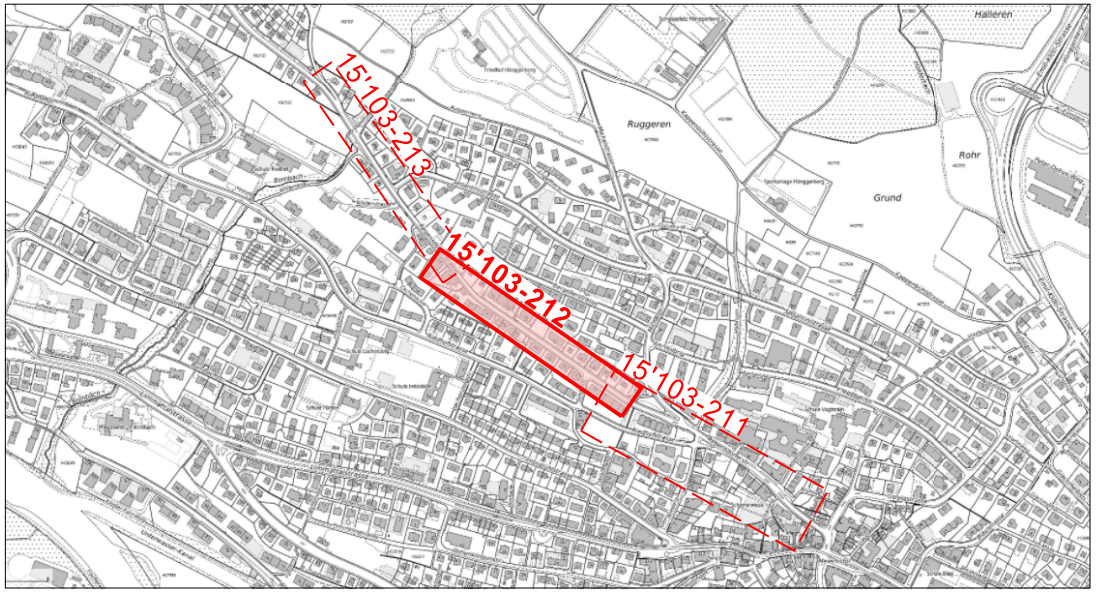
15'103-213
15'103-212
15'103-211
Halleren
Ruggeren
Rohr
Grund

Legende	*Bestehend*	Projektiert
Strassenflächen		🟨
Fussgängerflächen		🟪
Gebäude	■	🟨
Grünflächen / Rabatten		🟩
Pflästerungen	▨	🟥
Chaussierung		🟧
Baum / Baumkranz	⊕ ⊕	⊕ ⊕
Mauern , Treppen		
öffent. Beleuchtung (ö. B.)	⊗ ⊗ •—⊗	⊗ ⊗ •—⊗
Inselschutzposten (IP)	✷	✷
Verkehrsregelungsanlagen	▲	▲
Private Zu- + Wegfahrt	► ◄►	► ◄►
Hauszugang	△ *HEG*	HEG
Verkehrstafel / Zentrale Parkuhr	• *VKT* / ■ *ZPU*	• VKT / ■ ZPU
Grenzpunkte / Grenzlinien	○—○—○	○—○—○
Randstein (TED Norm 16.21)	——	——
Randstein abgesenkt und gestürzt (TED Norm 16.23)	- - - - - -	- - - - - -
Randstein abgesenkt (TED Norm 16.24)	——	——
Randstein abgesenkt (TED Norm 16.25)	-·-·-·-	-·-·-·-
Randstein abgesenkt und gestürzt (TED Norm 16.26)	-·-·-·-	-·-·-·-
Belagsrampe	┬┬┬┬┬┬	┬┬┬┬┬┬
Bundstein	— — — — — — — —	— — — — — — — —
Bord- und Wasserstein	========	========
Belagsgrenze	- - - - - - - - - - - -	- - - - - - - - - - - -

Markierungen:		
Fussgängerstreifen	☰	☰
kein Vortritt	▽▽▽▽▽▽▽▽▽	▽▽▽▽▽▽▽▽▽
Parkplätze öffentlich P Parplätze privat PP	P P P P P PP PP PP	P P P P P PP PP PP
Bushaltestelle / Manövrierfläche Rollstuhl		
Taktil-visuelle Markierung	≡ ═══ ≡	≡ ═══ ≡

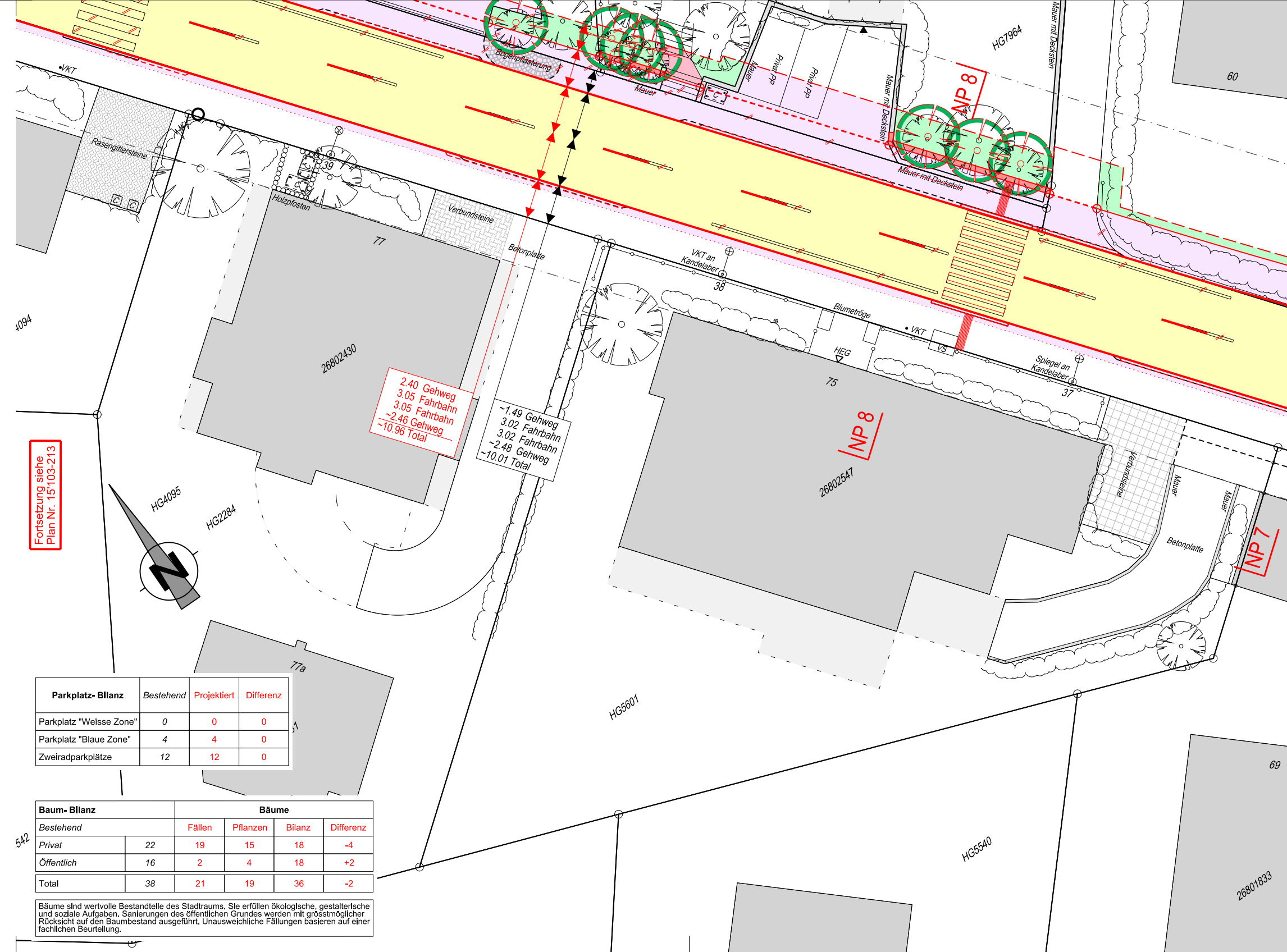
•VKT
Rasengittersteine
C
C
39
Holzpfosten
77
Verbundsteine
Betonplatte
26802430
Bogenpflästerung
Mauer
Mauer
Privat PP
Privat PP
C
Mauer mit Deckstein
Mauer mit Deckstein
Mauer mit Deckstein
HG7964
NP 8
60
2.40 Gehweg
3.05 Fahrbahn
3.05 Fahrbahn
~2.46 Gehweg
~10.96 Total
~1.49 Gehweg
3.02 Fahrbahn
3.02 Fahrbahn
~2.48 Gehweg
~10.01 Total
VKT an Kandelaber
38
Blumetröge
• VKT
HEG
VS
Spiegel an Kandelaber
37
75
NP 8
26802547
Verbundsteine
Mauer
Mauer
Betonplatte
NP 7
4094
Fortsetzung siehe Plan Nr. 15'103-213
HG4095
HG2284
N
77a
HG5601
69
HG5540
26801833
542

Parkplatz- Bilanz	*Bestehend*	Projektiert	Differenz
Parkplatz "Weisse Zone"	*0*	0	0
Parkplatz "Blaue Zone"	*4*	4	0
Zweiradparkplätze	*12*	12	0

Baum- Bilanz		**Bäume**			
Bestehend		Fällen	Pflanzen	Bilanz	Differenz
Privat	*22*	19	15	18	-4
Öffentlich	*16*	2	4	18	+2
Total	*38*	21	19	36	-2

Bäume sind wertvolle Bestandteile des Stadtraums. Sie erfüllen ökologische, gestalterische und soziale Aufgaben. Sanierungen des öffentlichen Grundes werden mit grösstmöglicher Rücksicht auf den Baumbestand ausgeführt. Unausweichliche Fällungen basieren auf einer fachlichen Beurteilung.

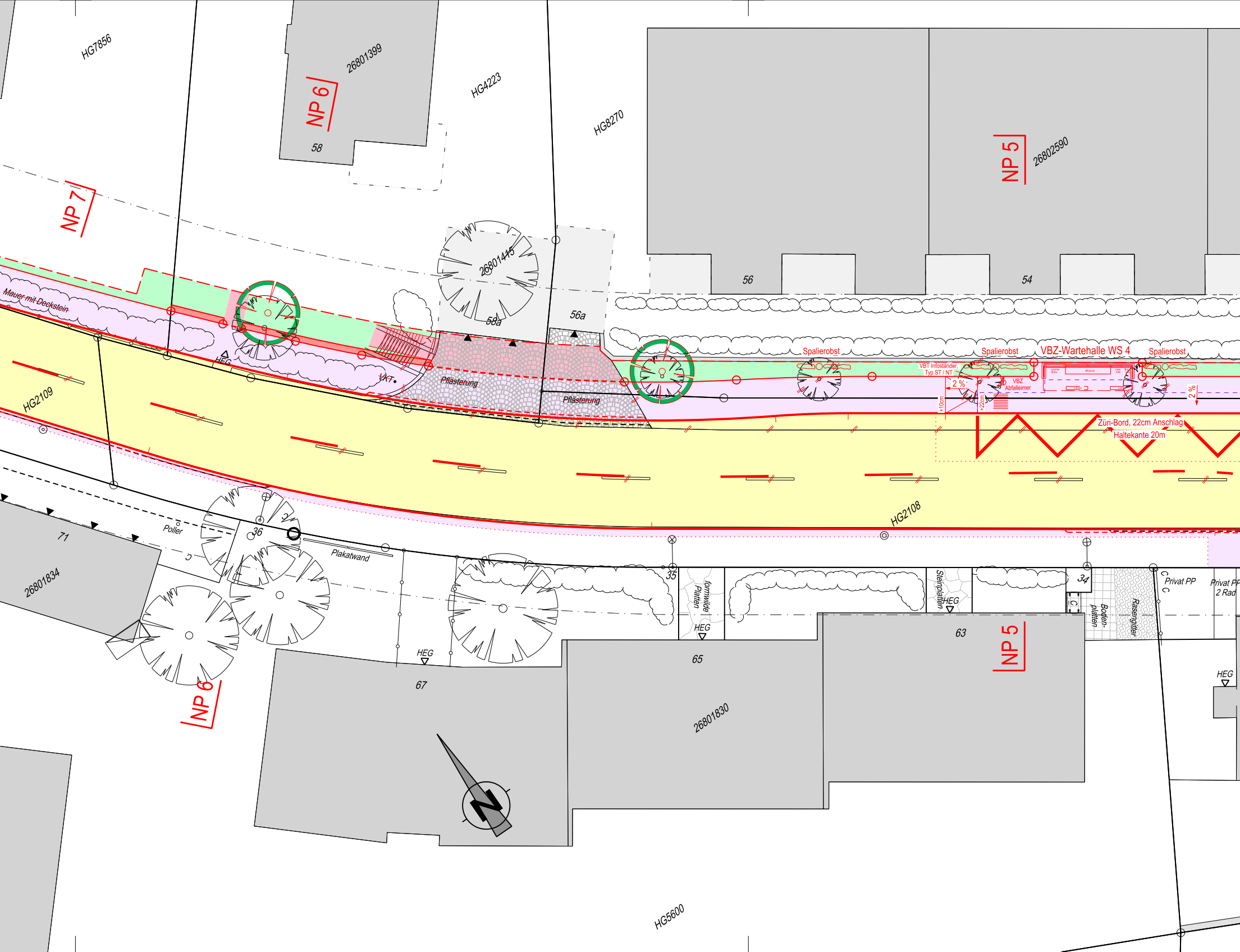
HG7856
26801399
NP 6
58
HG4223
HG8270
NP 5
26802590
NP 7
56
54
26801415
58a
56a
Mauer mit Deckstein
HEG
VKT
Pflästerung
Pflästerung
Spalierobst
Spalierobst
VBZ-Wartehalle WS 4
Spalierobst
VBT Infoständer,
Typ ST / NT
2 %
VBZ
Abfalleimer
+10cm
+22cm
2 %
Züri-Bord, 22cm Anschlag
Haltekante 20m
HG2109
HG2108
71
Poller
36
26801834
Plakatwand
35
formwilde Platten
HEG
Steinplatten
HEG
34
Boden-platten
Rasengitter
Privat PP
Privat PP
2 Rad
63
NP 5
65
HEG
67
26801830
HEG
NP 6
N
HG5600

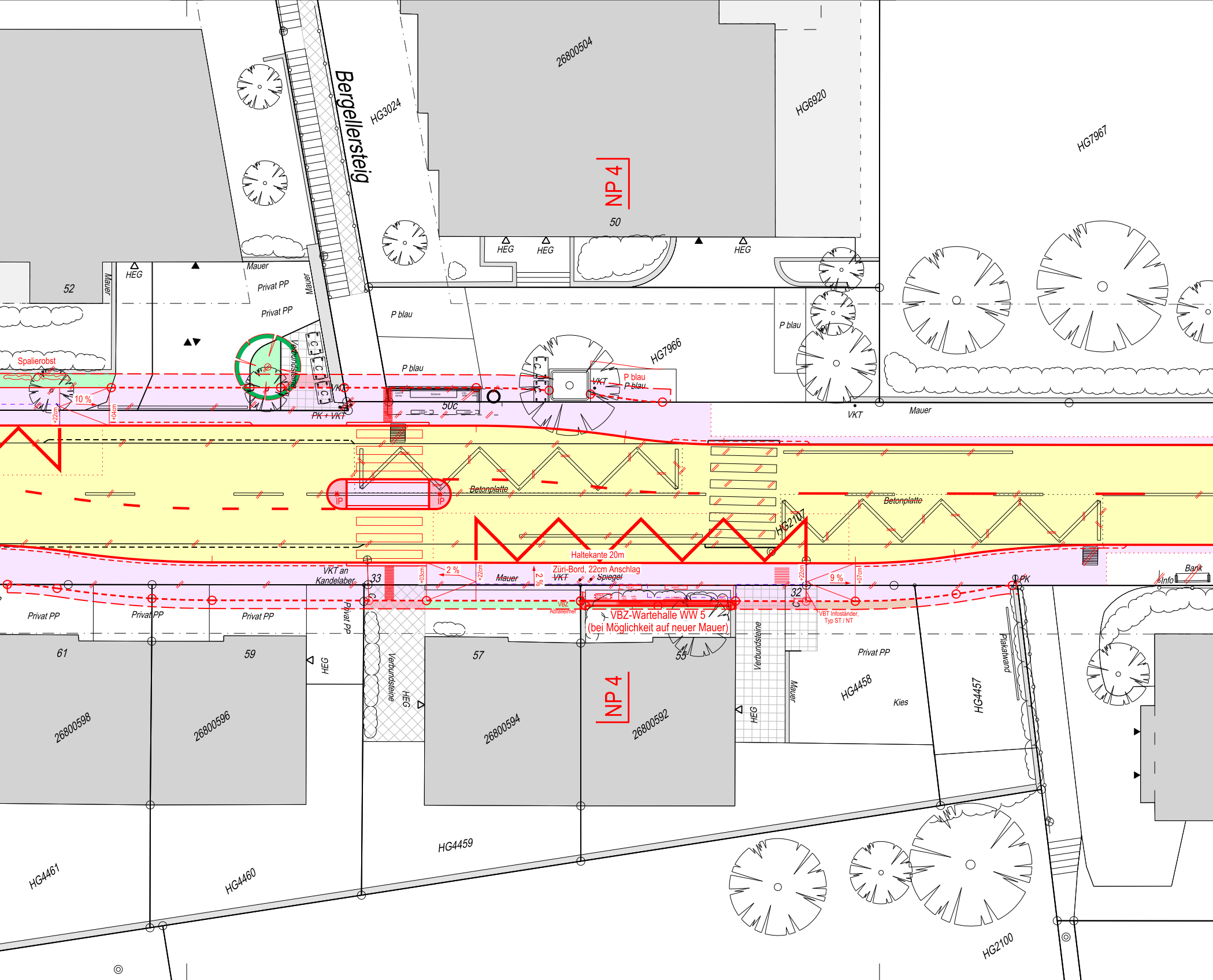
Bergellersteig
HG3024
26800504
HG6920
HG7967
NP 4
50
HEG
HEG
HEG
HEG
52
Mauer
Mauer
Privat PP
Privat PP
Mauer
P blau
P blau
P blau
P blau
P blau
HG7966
VKT
Spalierobst
10 %
+22cm
+04cm
PK + VKT
50c
VKT
Mauer
Betonplatte
Betonplatte
IP
IP
HG2107
Haltekante 20m
VKT an Kandelaber
33
+03cm
2 %
+22cm
Mauer
2 %
Züri-Bord, 22cm Anschlag
~~VKT~~
~~Spiegel~~
+22cm
9 %
+07cm
32
PK
Bank
Info
Privat PP
Privat PP
Privat PP
Privat PP
VBZ Abfalleimer
VBZ-Wartehalle WW 5
(bei Möglichkeit auf neuer Mauer)
VBT Infoständer, Typ ST / NT
61
59
57
55
HEG
HEG
HEG
Verbundsteine
Verbundsteine
Mauer
Privat PP
HG4458
Kies
HG4457
Plakatwand
26800598
26800596
26800594
26800592
NP 4
HG4461
HG4460
HG4459
HG2100

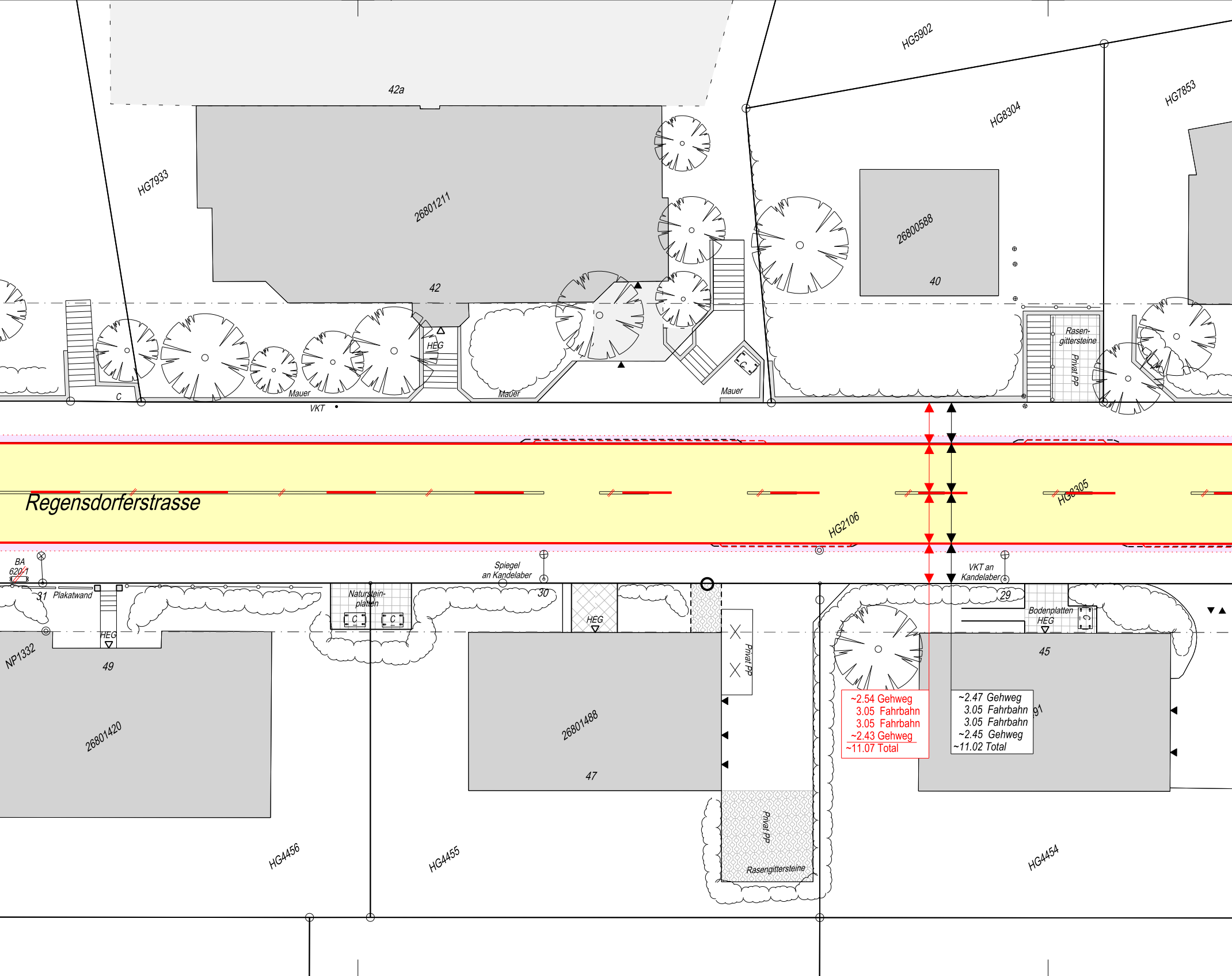
42a
HG5902
HG7853
HG8304
HG7933
26801211
26800588
42
40
HEG
Mauer
Mauer
Mauer
C
VKT
Rasen-
gittersteine
Privat PP
Regensdorferstrasse
HG2106
HG8305
BA
620/1
31
Plakatwand
Spiegel
an Kandelaber
30
Naturstein-
platten
C
C
HEG
VKT an
Kandelaber
29
Bodenplatten
HEG
C
45
91
49
HEG
NP1332
26801420
26801488
47
Privat PP
Privat PP
Rasengittersteine
~2.54 Gehweg
3.05 Fahrbahn
3.05 Fahrbahn
~2.43 Gehweg
~11.07 Total
~2.47 Gehweg
3.05 Fahrbahn
3.05 Fahrbahn
~2.45 Gehweg
~11.02 Total
HG4456
HG4455
HG4454

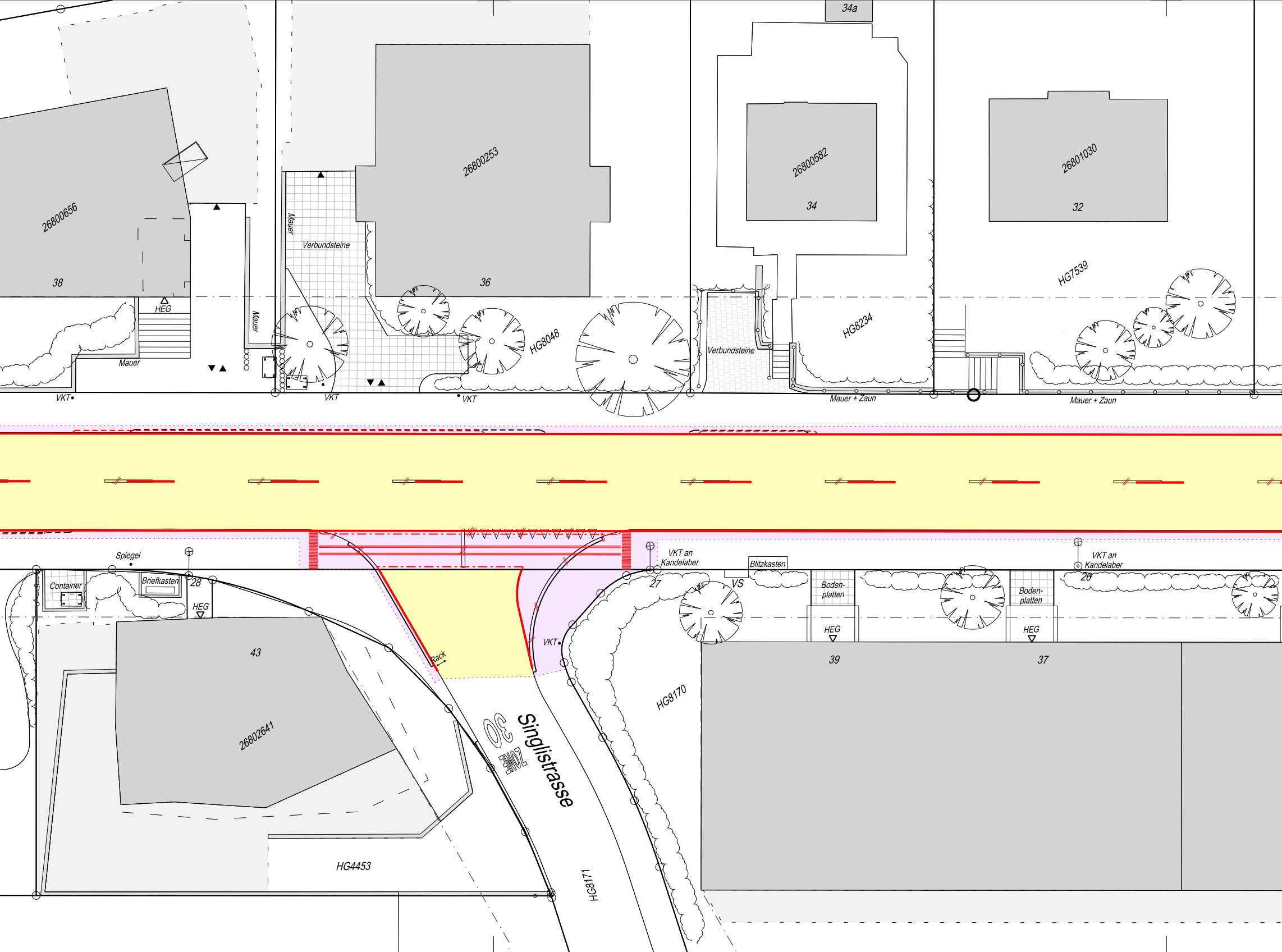
34a
26800656
38
Mauer
HEG
VKT
Mauer
Verbundsteine
Mauer
VKT
26800253
36
VKT
HG8048
26800582
34
Verbundsteine
HG8234
Mauer + Zaun
26801030
32
HG7539
Mauer + Zaun
Spiegel
Container
Briefkasten
28
HEG
43
26802641
Rack
VKT
VKT an Kandelaber
27
Blitzkasten
VS
Boden-platten
HEG
39
VKT an Kandelaber
26
Boden-platten
HEG
37
HG8170
30
ZONE
Singlistrasse
HG4453
HG8171

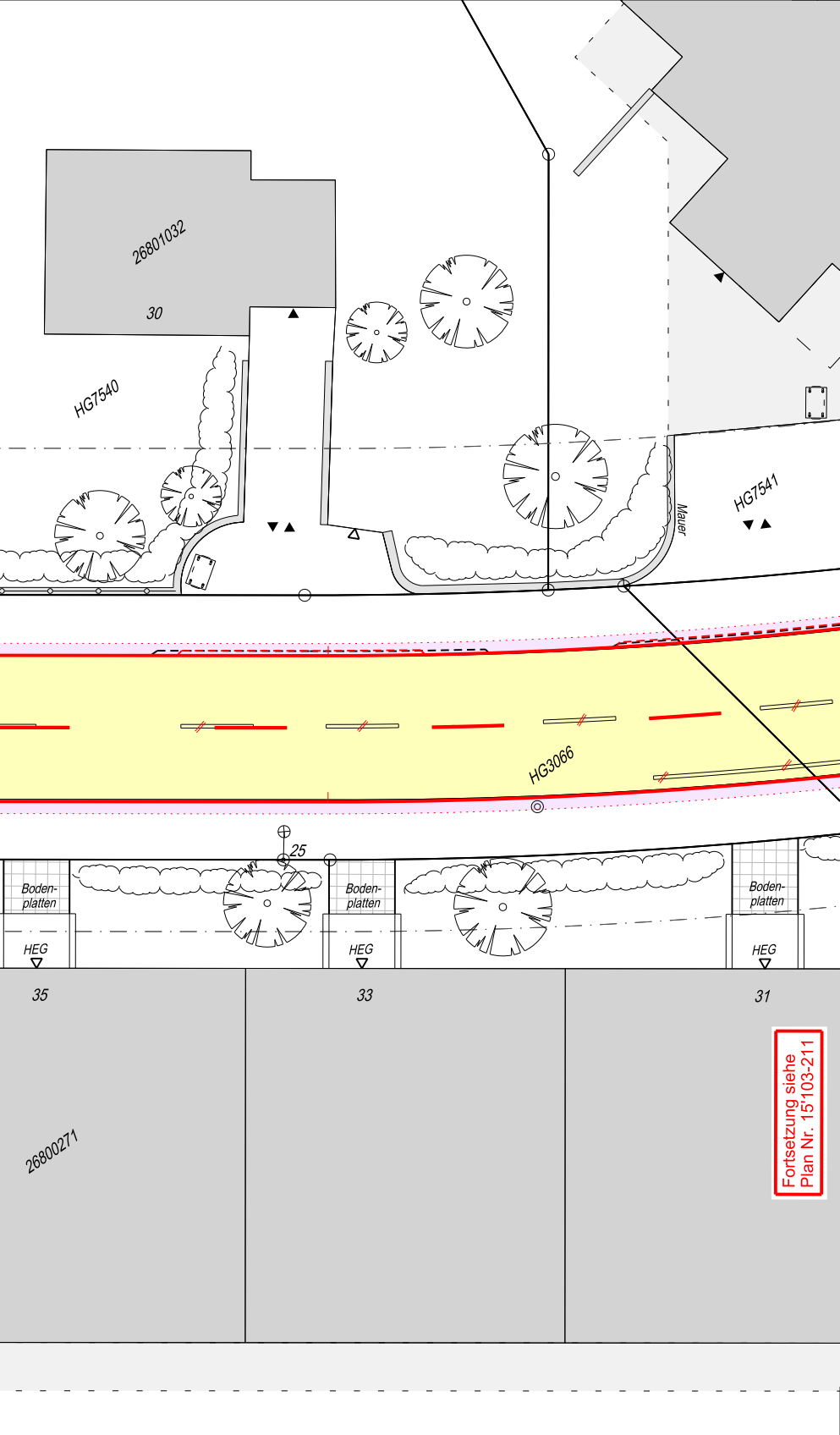
26801032
30
HG7540
HG7541
Mauer
HG3066
25
Boden-platten
HEG
Boden-platten
HEG
Boden-platten
HEG
35
33
31
26800271

Fortsetzung siehe
Plan Nr. 15'103-211